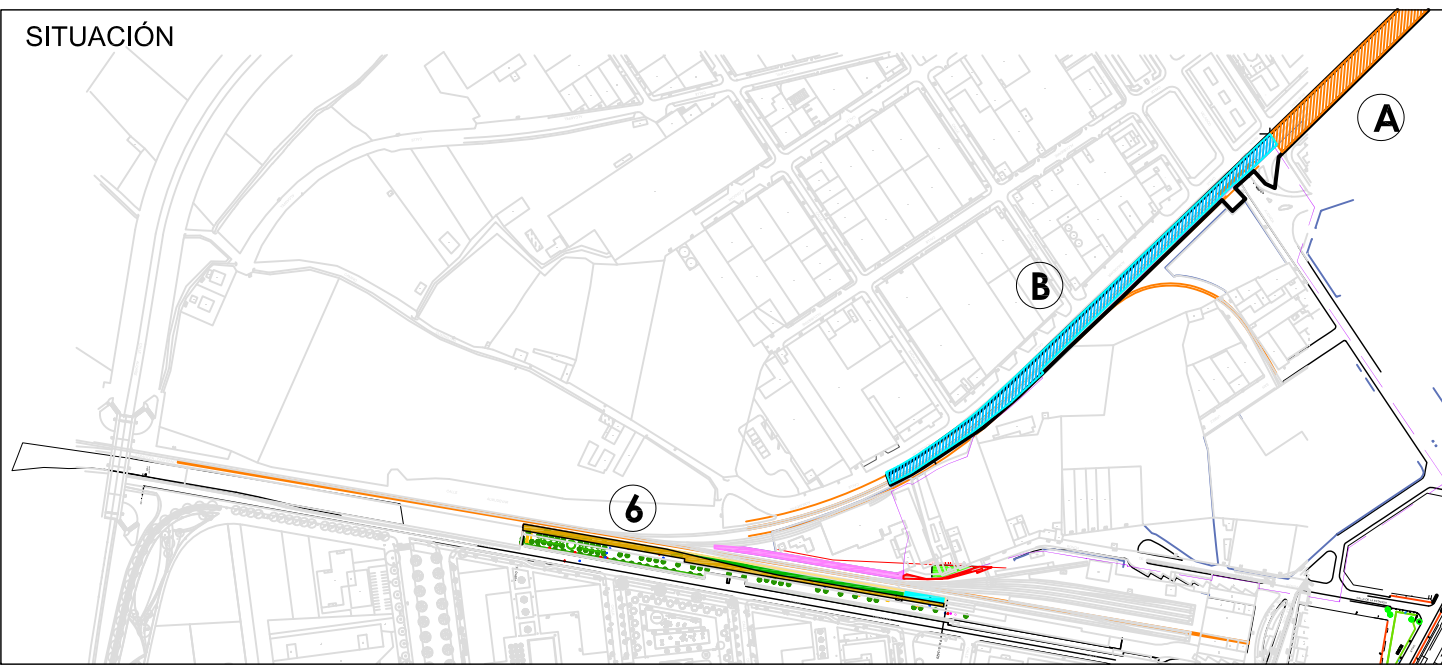
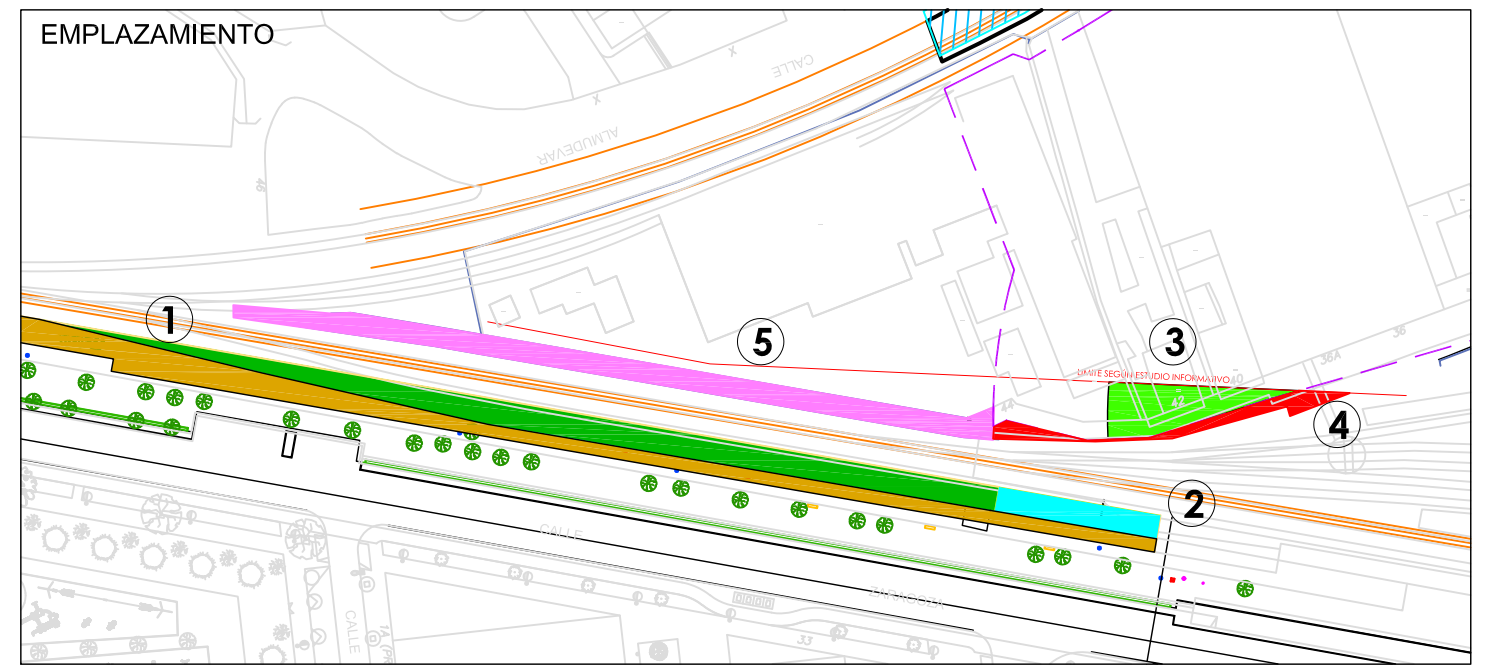


SITUACIÓN

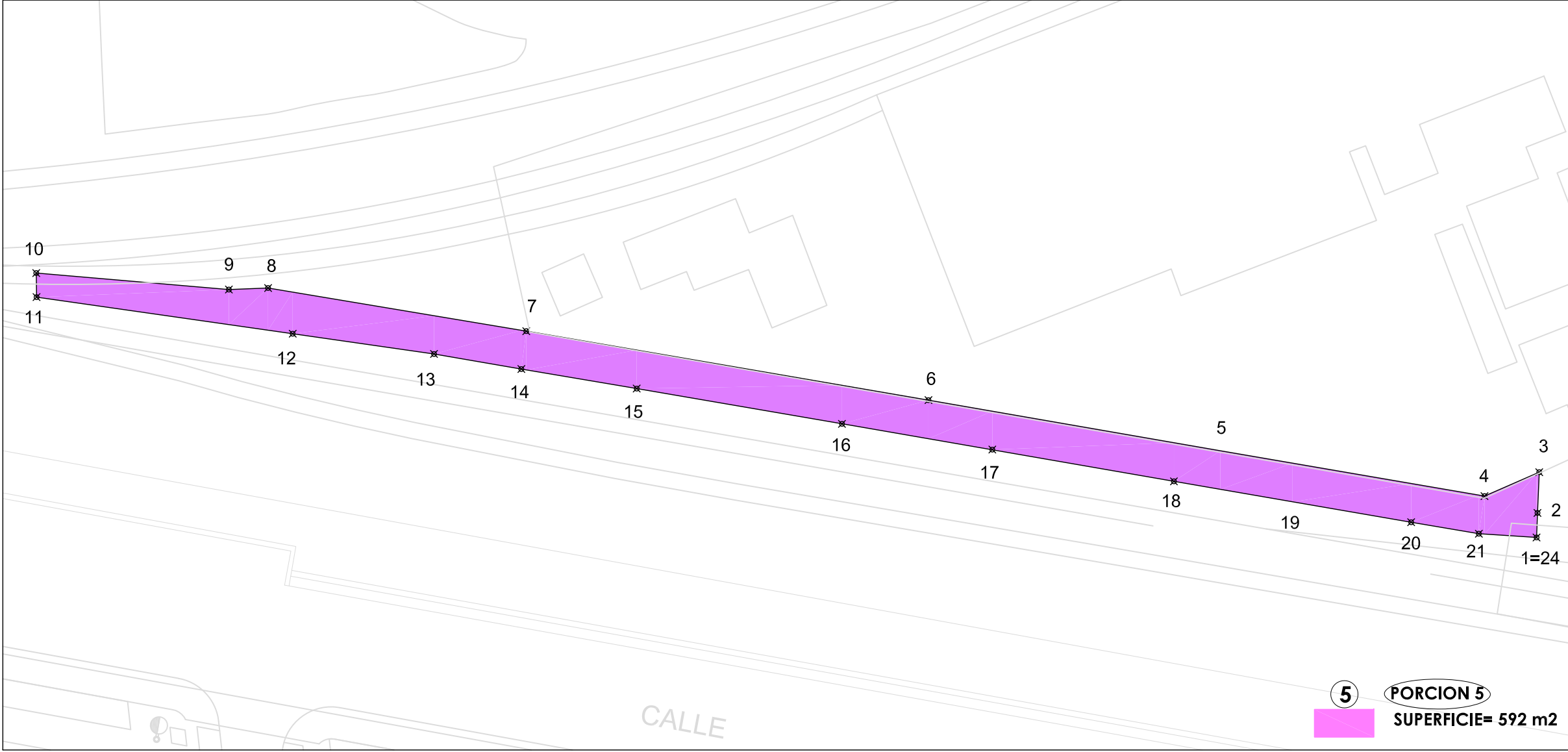


EMPLAZAMIENTO



- ①  
 PORCION 1
- ②  
 PORCION 2
- ③  
 PORCION 3
- ④  
 PORCION 4
- ⑤  
 PORCION 5
- ⑥  
 PORCION 6

- A  
 PARCELA A
- B  
 PARCELA B



⑤ **PORCION 5**  
 **SUPERFICIE= 592 m2**

COORDENADAS GEORREFERENCIACIÓN		
PUNTO	X	Y
1	714036.66	4667565.92
2	714034.16	4667566.01
3	714030.02	4667566.19
4	714032.45	4667560.61
5	714027.83	4667533.70
6	714022.68	4667503.97
7	714015.66	4667462.99
8	714011.27	4667436.69
9	714011.42	4667432.70
10	714009.74	4667413.07
11	714012.19	4667413.10
12	714015.92	4667439.20
13	714017.98	4667453.60
14	714019.51	4667462.49
15	714021.50	4667474.24
16	714025.09	4667495.16
17	714027.71	4667510.47
18	714030.95	4667528.97
19	714033.04	4667541.05
20	714035.11	4667553.14
21	714036.28	4667560.04
22	714036.66	4667565.92
23	714036.66	4667565.92
24	714036.66	4667565.92



EXCMO. AYUNTAMIENTO DE HUESCA SERVICIO DE URBANISMO  
 CONVENIO URBANÍSTICO DE GESTIÓN EN CUMPLIMIENTO DE LO DISPUESTO EN EL P.G.O.U. PARA LA OBTENCIÓN DE LOS TERRENOS DE LAS ANTIGUAS VÍAS FERROVIARIAS QUE TRANSCURREN POR LA CIUDAD (VG 18-01)

TECNICOS MUNICIPALES:  
 ALICIA BANZO CASTRO ARQUITECTO  
 ROBERTO RODRIGUEZ ESCUDERO TOPOGRAFO  
 M<sup>a</sup> PILAR OTIN PEREZ / JUAN CARLOS JIMENEZ DIAZ DELINEANTES

PLANO DE: **FICHA PORCIÓN 5**  
**GEORREFERENCIACIÓN PARA VALIDACIÓN GRÁFICA CATASTRAL**

Nº PLANO: **7**  
 ESCALA: **1/500**  
 FECHA: **ENERO 2023**  
 ARCHIVO: **B0122**  
 EXP GESTDOC.: **4772/2019**