

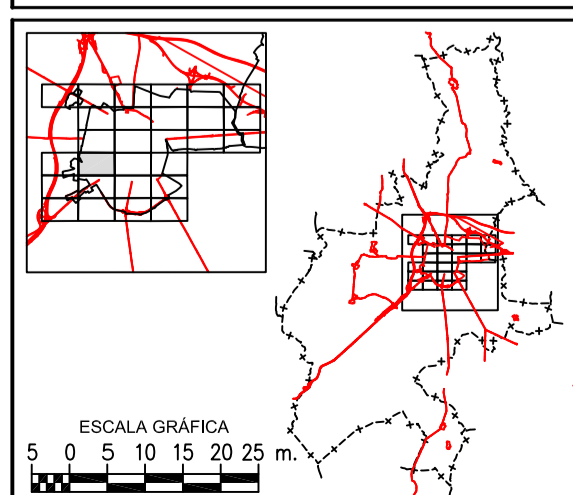
Este documento ha sido aprobado definitivamente por el Pleno del Ayuntamiento de Huesca el día 20 de Enero de 2021 en la Sesión Plena de 19:00 horas.

JOSÉ MARIA CHARRIN BLANCO

PUESTO DE TRABAJO: HUESCA
 FECHA DE FIRMA: 19/06/2020
 FIRMADO DIGITALMENTE EN EL AYUNTAMIENTO DE HUESCA - Código Seguro de Verificación: 20001DC27BFCE034177428A

NOMBRE DEL AYUNTAMIENTO: Ayuntamiento de Huesca

ESQUEMA DISTRIBUCIÓN DE HOJAS Y ESCALA



EXCMO. AYUNTAMIENTO DE HUESCA

**MODIFICACIÓN Nº 28 DEL PGOU DEL TEXTO REFUNDIDO
MODIFICACIONES Nº 13 Y Nº 14 (Nº 18).**

**SITUACION Y RELACION CON LA CIUDAD
INFORMACION**

FECHA: JULIO 2020
ESCALA: 1 / 5.000
PLANO: **101**

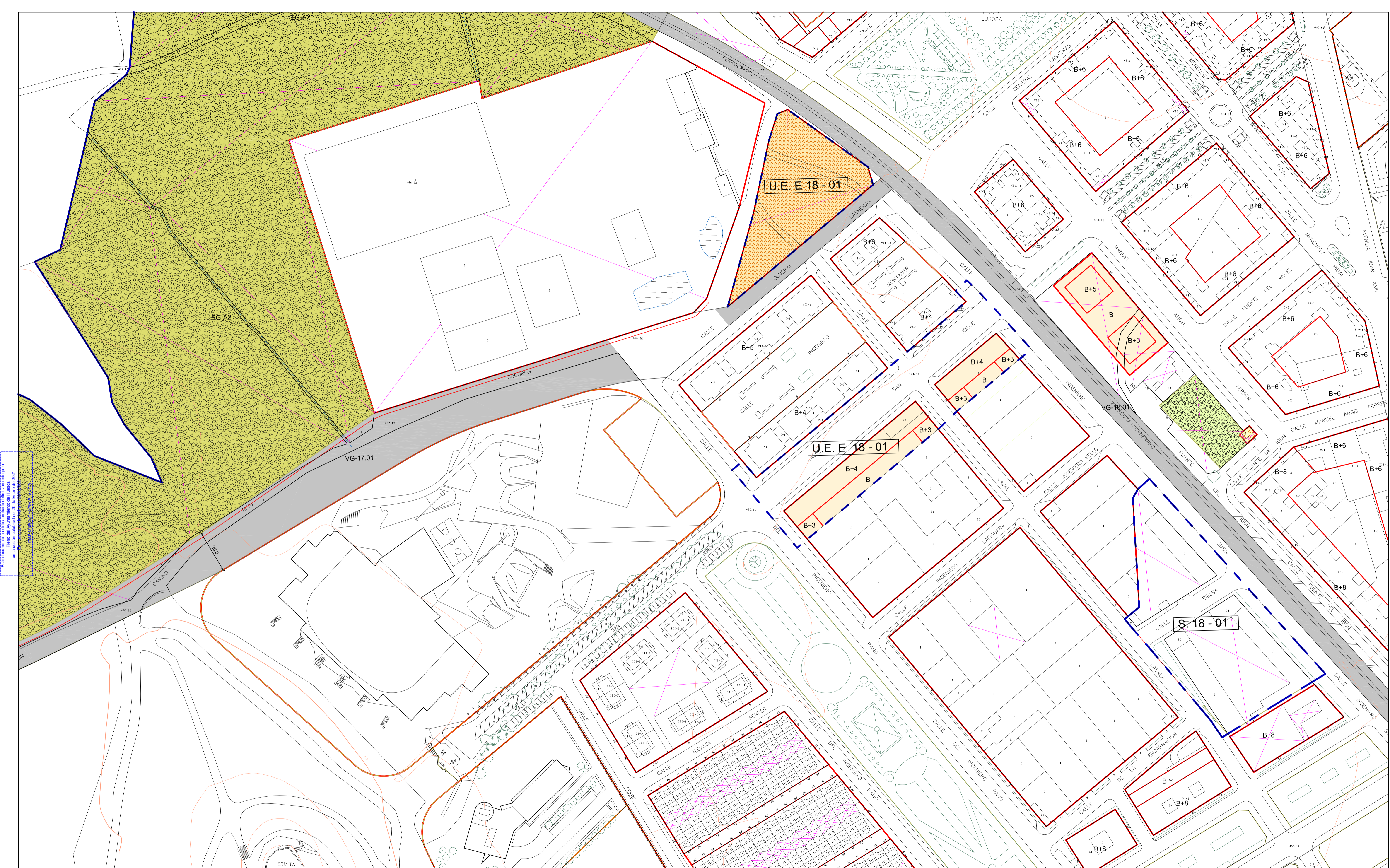
SERVICIO URBANISMO
Excmo. Ayto. HUESCA

ARQUITECTO:
ALICIA BANZO CASTRO

ARQUITECTO:
NATALIA LOU MERCADE





DELINEANTE:
P. OTIN J.C. JIMENEZ
REF: 80120

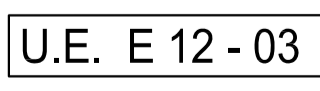
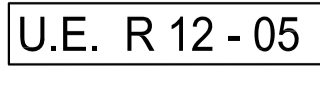
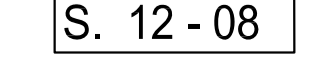






Este documento ha sido aprobado definitivamente por el Ayuntamiento de Huesca el 29 de Enero del 2021.

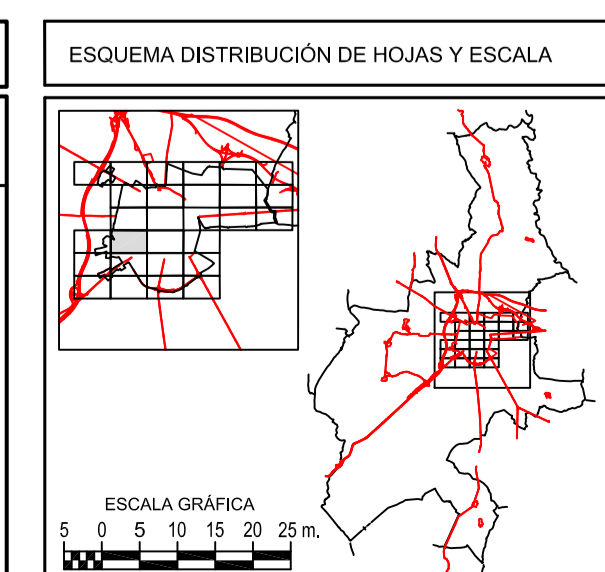
BASE DEL CERTIFICADO: PUESTO DE TRABAJO: 2020/0027/PFC/2021
 FECHA DE FIRMA: 19/08/2021
 NOMBRE DEL TRABAJADOR: ALICIA BANZO CASTRO
 PUESTO DE TRABAJO: Sello de Digno
 FIRMA: https://sedelectronica.huesca.es - Código Seguro de Verificación: 22002DC27PFC0E034177428A
 NOMBRADO: ALICIA BANZO CASTRO
 AYUNTAMIENTO DE HUESCA


DELIMITACIONES Y SIMBOLOGÍA	
	LÍMITE DE TÉRMINO MUNICIPAL
	LÍMITE DE SUELO URBANO
	LÍMITE DE SECTOR REMITIDO A P.E.R.I.
	LÍMITE DE UNIDAD DE EJECUCIÓN

ÁMBITOS DE GESTIÓN	
 U.E. 12 - 15	UNIDAD DE EJECUCIÓN
 U.E. E 12 - 03	UNIDAD DE EJECUCIÓN (DE ÁREA DE PLANEAMIENTO ESPECÍFICO)
 U.E. R 12 - 05	UNIDAD DE EJECUCIÓN (DE ÁREA DE PLANEAMIENTO REMITIDO)
 S. 12 - 08	SECTOR REMITIDO A PLAN ESPECIAL DE REFORMA INTERIOR

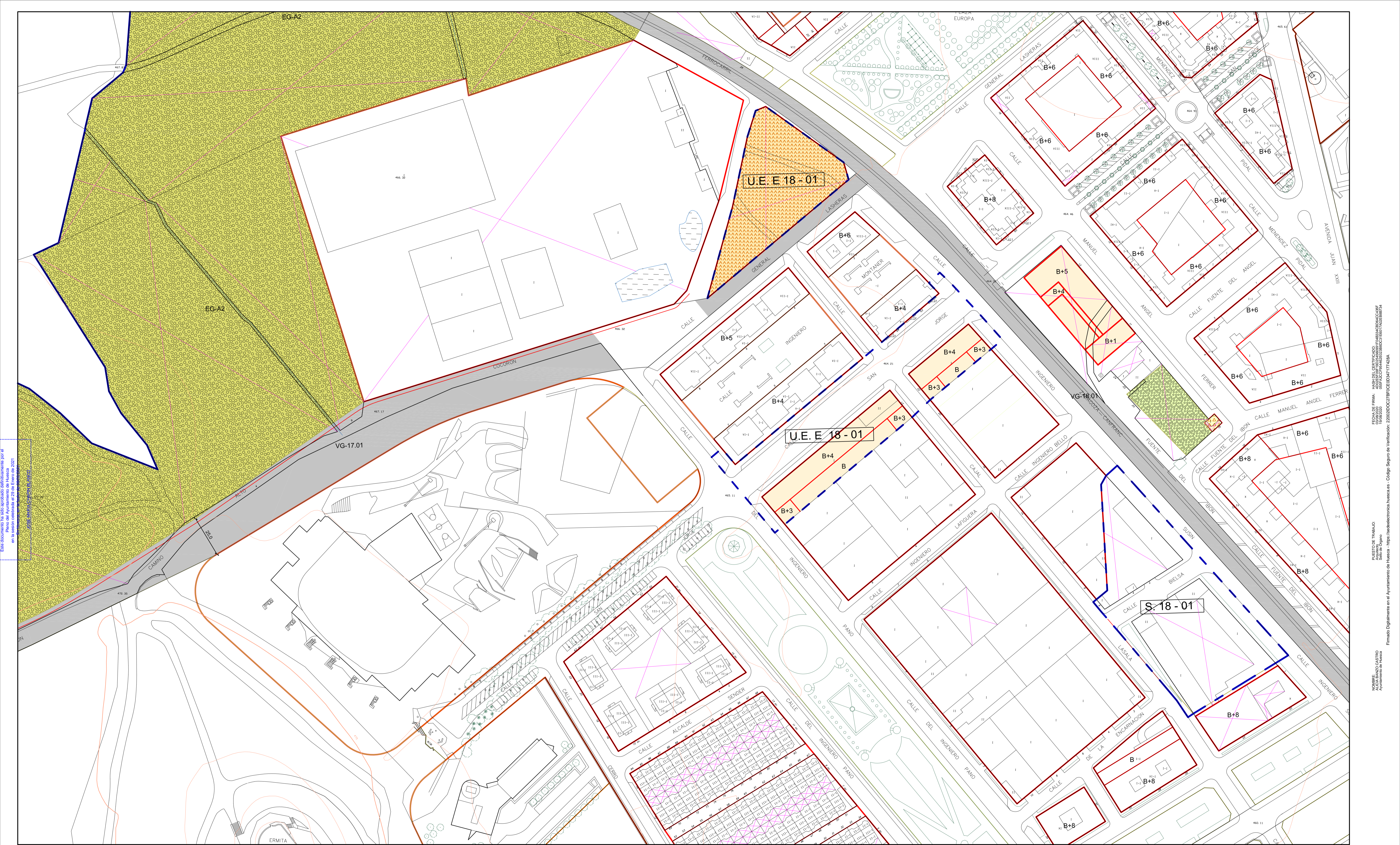
ACCIONES	
VG	ACCIÓN SISTEMA GENERAL DE COMUNICACIONES. RED VIARIA.
EG	ACCIÓN SISTEMA GENERAL DE ESPACIOS LIBRES
QG	ACCIÓN SISTEMA GENERAL DE EQUIPAMENTOS
VL	ACCIÓN SISTEMA LOCAL DE COMUNICACIONES. RED VIARIA.
EL	ACCIÓN SISTEMA LOCAL DE ESPACIOS LIBRES
QL	ACCIÓN SISTEMA LOCAL DE EQUIPAMENTOS
IG	ACCIÓN SISTEMA INFRAESTRUCTURAL

TIPO DE ACCIÓN		LOCALIZACIÓN PLANO	
VL-12.01	NÚMERO DE ACCIÓN		



 EXCMO. AYUNTAMIENTO DE HUESCA		MODIFICACIÓN Nº 28 DEL PGOU DEL TEXTO REFUNDIDO MODIFICACIONES Nº 13 Y Nº 14 (Nº 18).	
		FECHA: JULIO 2020 ESCALA: 1 / 1.000 PLANO: 103	
GESTIÓN DEL SUELO URBANO INFORMACION		DELIBERANTE: P. OTIN J.C. JIMÉNEZ REF: 89182	

SERVICIO URBANISMO: Excmo. Ayto. HUESCA
 ARQUITECTO: ALICIA BANZO CASTRO
 ARQUITECTO: NATALIA LOU MERCADE



Este documento ha sido aprobado definitivamente por el Ayuntamiento de Huesca en la sesión celebrada el 29 de Enero del 2021.

FECHA DE FIRMA: 06/02/2021
 NOMBRE DEL CERTIFICADO: FERRER/CASTRO/CASTRO
 FECHA DE FIRMA: 06/02/2021
 NOMBRE DEL CERTIFICADO: FERRER/CASTRO/CASTRO
 FIRMADO Digitalmente en el Ayuntamiento de Huesca - https://sedelectronica.huesca.es - Código Seguro de Verificación: 2200D0C27BFC6E0D34717428A

DELIMITACIONES Y SIMBOLOGÍA	
	LÍMITE DE TÉRMINO MUNICIPAL
	LÍMITE DE SUELO URBANO
	LÍMITE DE SECTOR REMITIDO A P.E.R.I.
	LÍMITE DE UNIDAD DE EJECUCIÓN

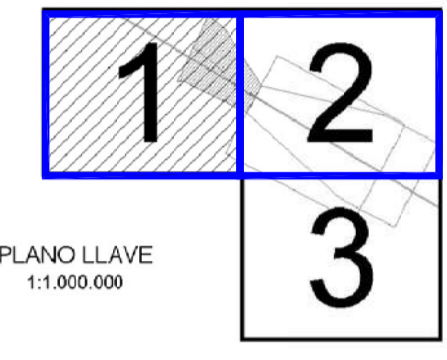
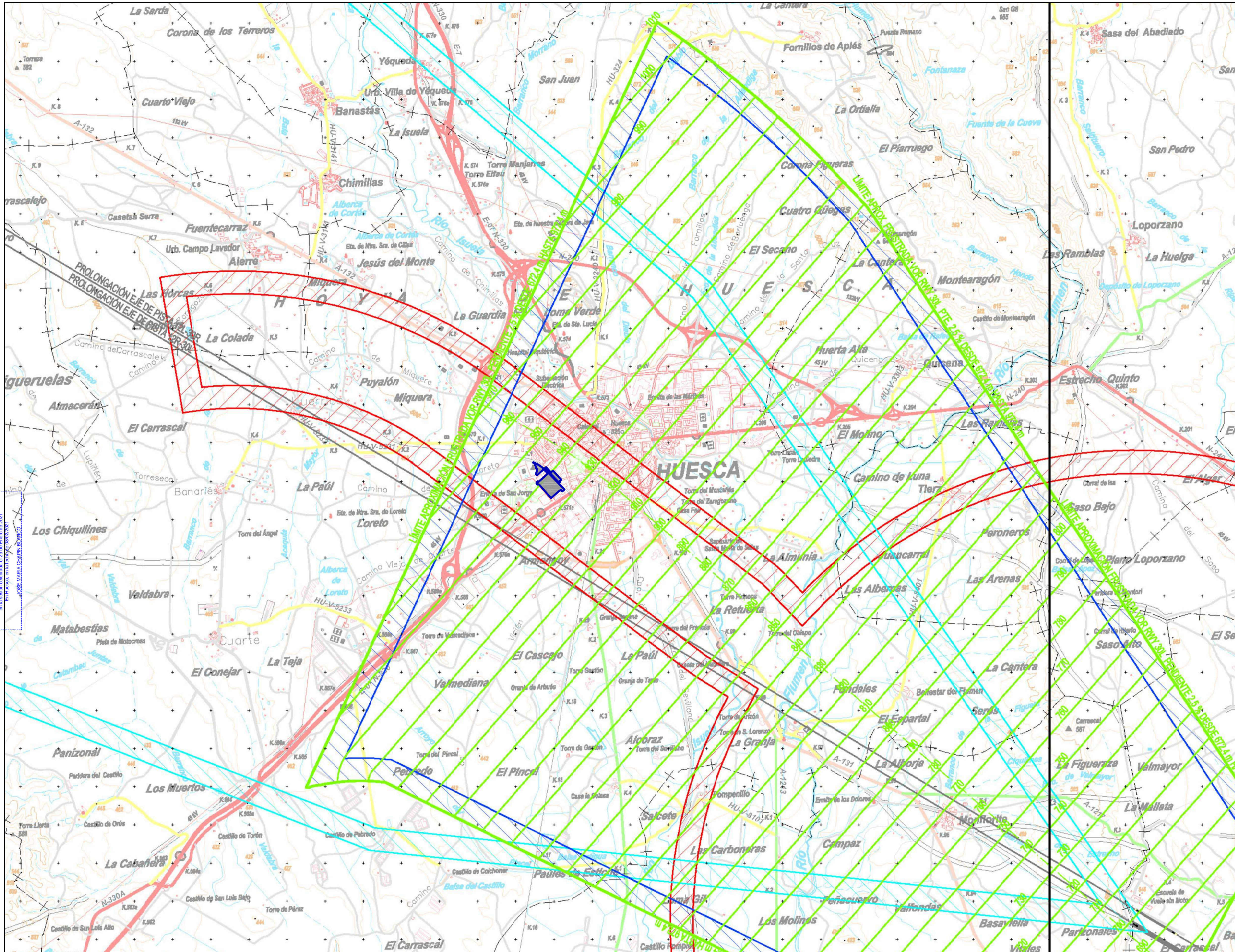
ÁMBITOS DE GESTIÓN	
	U.E. 12 - 15 UNIDAD DE EJECUCIÓN
	U.E. E 12 - 03 UNIDAD DE EJECUCIÓN (DE ÁREA DE PLANEAMIENTO ESPECÍFICO)
	U.E. R 12 - 05 UNIDAD DE EJECUCIÓN (DE ÁREA DE PLANEAMIENTO REMITIDO)
	S. 12 - 08 SECTOR REMITIDO A PLAN ESPECIAL DE REFORMA INTERIOR

ACCIONES	
VG	ACCIÓN SISTEMA GENERAL DE COMUNICACIONES. RED VIARIA.
EG	ACCIÓN SISTEMA GENERAL DE ESPACIOS LIBRES
QG	ACCIÓN SISTEMA GENERAL DE EQUIPAMIENTOS
VL	ACCIÓN SISTEMA LOCAL DE COMUNICACIONES. RED VIARIA.
EL	ACCIÓN SISTEMA LOCAL DE ESPACIOS LIBRES
QL	ACCIÓN SISTEMA LOCAL DE EQUIPAMIENTOS
IG	ACCIÓN SISTEMA INFRAESTRUCTURAL

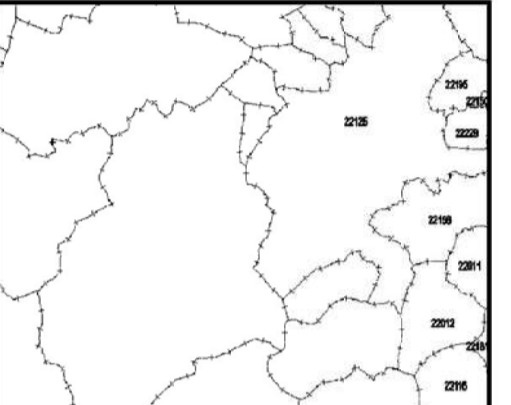
ESQUEMA DISTRIBUCIÓN DE HOJAS Y ESCALA

ESCALA GRÁFICA
0 5 10 15 20 25 m

EXCMO. AYUNTAMIENTO DE HUESCA MODIFICACIÓN Nº 28 DEL PGOU DEL TEXTO REFUNDIDO MODIFICACIONES Nº 13 Y Nº 14 (Nº 18).		FECHA: JULIO 2020
		ESCALA: 1 / 1.000
GESTIÓN DEL SUELO URBANO PROPUESTA		P02
		SERVICIO URBANISMO: Excmo. Ayto. HUESCA ARQUITECTO: ALICIA BANZO CASTRO ARQUITECTO: NATALIA LOU MERCADE DELIBERANTE: P. O.T.M. J.C. JIMENEZ REF.: BPT/20



PLANO LLAVE
1:1.000.000



MUNICIPIOS
1:400.000

- 22011 Albero Alto
- 22012 Albero Bajo
- 22116 Grañén
- 22125 Huesca
- 22150 Loporzano
- 22155 Motiella-Lascasas
- 22161 Placías
- 22195 Quicena
- 22228 Tierz

LEYENDA

- Envoltorio Servidumbres de Operación de Aeronaves
- Envoltorio Servidumbres de Operación de Aeronaves (PAP)
- Envoltorio Servidumbres de Aerodromo y Radioeléctricas
- Vulneraciones por el terreno y elementos sobre el mismo
- Obstáculo más alto situado dentro de cada área de aproximación
- Línea color discontinua: Superficies de aproximación de cada maniobra
- Línea color continua: Superficies más restrictivas en la intersección
- Servidumbre de la Maniobra VOR RWY 30L, Trayectoria Frustrada

SIGNOS CONVENCIONALES

- Carreteras**
 - Autopista Autovía
 - Nacional Autonomica 1ª orden
 - Nacional Autonomica 2ª orden Autonomica 3ª orden y otras
 - En construcción: Pistas
 - Vía de urbanización: Estación de servicio
 - Camino: Sendas
- Ferrocarriles**
 - Alta velocidad: Electrificado
 - Vía ancho normal: doble, sencilla
 - Vía estrecha: doble, sencilla
 - En construcción: Abandonado
 - Estación: Túnel: Apedrado
- Límites de divisiones administrativas**
 - Nación: Comunidad Autónoma
 - Provincia: Término municipal
 - Parque Nacional: Parque Natural
- Hidrografía: Altimetría**
 - Curso de agua: permanente, intermitente
 - Canales: acequias: >3 m, 1,3 m, <1 m
 - Ranbrías o albuferas: Curva batimétrica
 - Curvas de nivel: Auxiliares: Hoya o depresión
 - Desmonte: Terraplen: Vertedero: escombrera
- Signos especiales**
 - Condición de combustible: superf. subter.
 - Líneas eléctricas: >110KV y <110KV
 - Acueducto: Sifón
 - Alambrada: Tapia: Muro de contención (dique)
 - Vertice geodésico: Páden, Red Orden interior (ROI)
 - Cantera: Mina: Mina a cielo abierto
 - Estación espacial: Repetidor: Antena
 - Restos arqueológicos: Camping: Pista de tenis
 - Molino de viento, de agua, Faro
 - Central eléctrica hidráulica: Palomar: Castillo
 - Cruz asilada: Cementerio: Iglesia y cementerio
 - Plaza de toros: Monumento
 - Pozo: Fuente: Manantial
 - Depósito de agua: elevado a nivel del suelo: Piscina
 - Depuradora: Estanque o aljibe: Abrevadero

Este documento ha sido aprobado definitivamente por el Pleno del Ayuntamiento de Huesca en la sesión de fecha 15/07/2020. En Huesca, a 15 de Julio de 2020. JOSÉ MARÍA CALVO TORRES

HUESCA DIGITALIZADO EN EL AYUNTAMIENTO DE HUESCA - CÓDIGO SIGURO DE VERIFICACIÓN: 22000DC27BFCE03D41774284
FECHA DE FIRMA: 15/07/2020
PUESTO DE TRABAJO: Sello de Oficio
NOMBRE: Asunción Ayuntamiento de Huesca
Firmado Digitalmente en el Ayuntamiento de Huesca - https://sedelectronica.huesca.es - Código Seguro de Verificación: 22000DC27BFCE03D41774284

ESQUEMA DISTRIBUCIÓN DE HOJAS Y ESCALA

ESCALA GRÁFICA
5 0 5 10 15 20 25 m

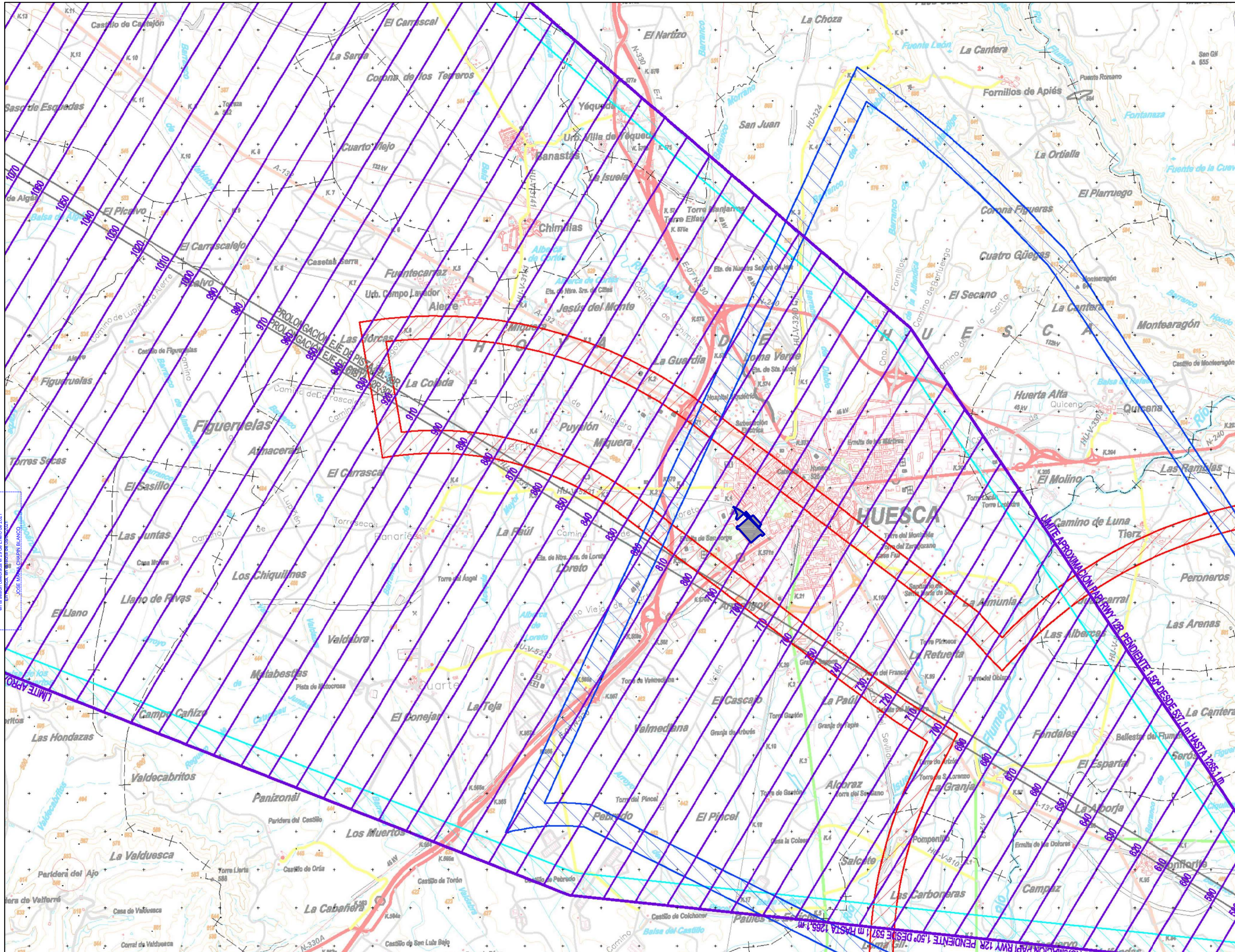
EXCMO. AYUNTAMIENTO DE HUESCA

MODIFICACIÓN Nº 28 DEL PGOU DEL TEXTO REFUNDIDO
MODIFICACIONES Nº 13 Y Nº 14 (Nº 18).

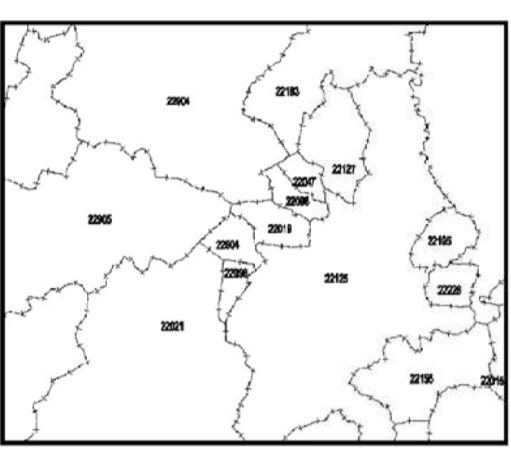
SERVIDUMBRES DE LA OPERACION DE AERONAVES (RD 1422/2018)
PLANO FACILITADO POR AENA (ENERO 2019)

FECHA: JULIO 2020
ESCALA: 1/25.000
PLANO: P03-1

SERVICIO URBANISMO: Excmo. Ayto. HUESCA
ARQUITECTO: ALICIA BANZO CASTRO
ARQUITECTO: NATALIA LOU MERCADE
DELINTEANTE: P. OTIN J.C. JIMENEZ
REF: 89/20



4
5
PLANO LLAVE
1:1.000.000



MUNICIPIOS
1:400.000

- 22015 Aletá del Obispo
22019 Alerre
22021 Almuévar
22047 Banastás
22096 Chimillas
22125 Husca
22127 Igrón
22156 Monforte-Lascasas
22163 Nuevo
22165 Quicena
22228 Tierz
22904 La Sotonera
22905 Lupián-Ortilla

LEYENDA

- Envolvente Servidumbres de Operación de Aeronaves
- Envolvente Servidumbres de Operación de Aeronaves (PAPI)
- Envolvente Servidumbres de Aeródromo y Radioeléctricas
- Vulneraciones por el terreno y elementos sobre el mismo
- Servidumbre de la Aproximación PAPI

SIGNOS CONVENCIONALES

- Carreteras**
- Autopista, Autovía
 - Nacional, Autonómica, Porden
 - Autonómica 2º orden, Autonómica 3º orden y otras
 - En construcción, Pistas
 - Vía de urbanización, Estación de servicio
 - Caminos, Sendas
- Ferrocarriles**
- Alta velocidad, Electrificado
 - Vía ancho normal: doble, sencilla
 - Vía estrecha: doble, sencilla
 - En construcción, Abandonado
 - Estación, Torre, Aparador
- Limites de divisiones administrativas**
- Nación, Comarcas, Autonómicas
 - Provincia, Término municipal
 - Parque Nacional, Parque Natural
- Hidrografía, Altimetría**
- Curso de agua, permanente, intermitente
 - Canales, acequias: >3 m, 1-3 m, <1 m
 - Ranbriles o aluviones, Curva batimétrica
 - Curvas de nivel, Auxiliares, Hoya o depresión
 - Desmonte, Terrapién, Vertedero, escollera
- Signos especiales**
- Conducción de combustible: superf., subter.
 - Línea eléctrica: >110 kV y <110 kV
 - Acueducto, Sifón
 - Alambreado, Tapia, Muro de contención (dique)
 - Vertice geodésico, Forcón, Red Orden Interior (ROI)
 - Cantera, Mina, Mina a cielo abierto
 - Estación espacial, Repelidor, Antena
 - Restos arqueológicos, Camping, Pista de tenis
 - Molino de viento, de agua, Faro
 - Central eléctrica hidráulica, Palomar, Castillo
 - Cruz aislada, Cementerio, Iglesia y cementerio
 - Edificio religioso cristiano, Edificio en ruinas, Corral
 - Edificio aislado, singular, agrícola o industrial
 - Plaza de toros, Monumento
 - Pozo, Fuente, Manantial
 - Deposito de agua, elevado, a nivel del suelo, Piscina
 - Depuradora, Estanque o alibe, Abrevadero

Este documento ha sido aprobado definitivamente por el Ayuntamiento de Huesca el 28 de Enero del 2021.

HUESCA DEL CERTIFICADO DE REGISTRO DE PLANOS DE PROYECTOS DE OBRAS DE INTERÉS LOCAL
FECHA DE FIRMA: 19/08/2020
NOMBRE DEL FIRMANTE: JOSÉ MANUEL CHARRÓN BLANCO

PUESTO DE TRABAJO: Sello de Oficio
Firmado Digitalmente en el Ayuntamiento de Huesca - https://sedelectronica.huesca.es - Código Seguro de Verificación: 20200DC27BF0CE0D34717428A

NOMBRE DEL OFICINISTA: Ayuntamiento de Huesca

ESQUEMA DISTRIBUCIÓN DE HOJAS Y ESCALA

ESCALA GRÁFICA
0 5 10 15 20 25 m

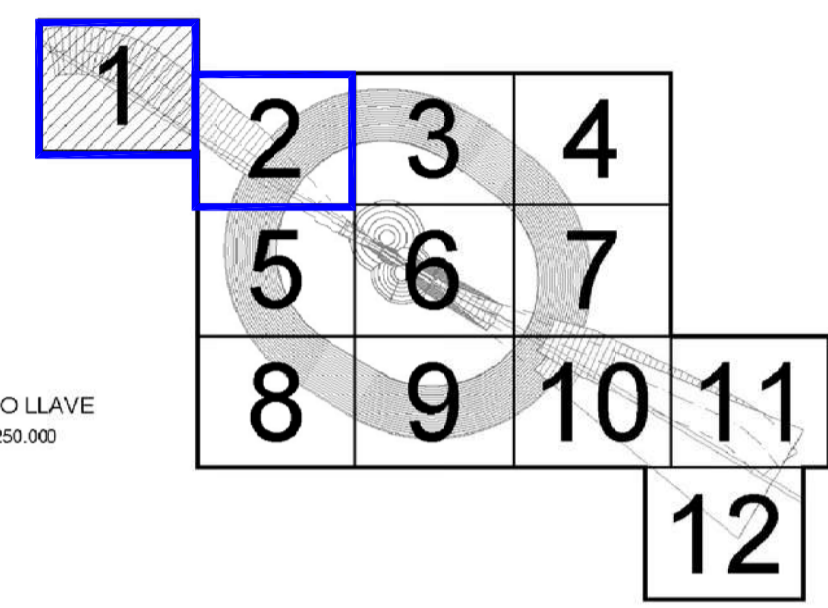
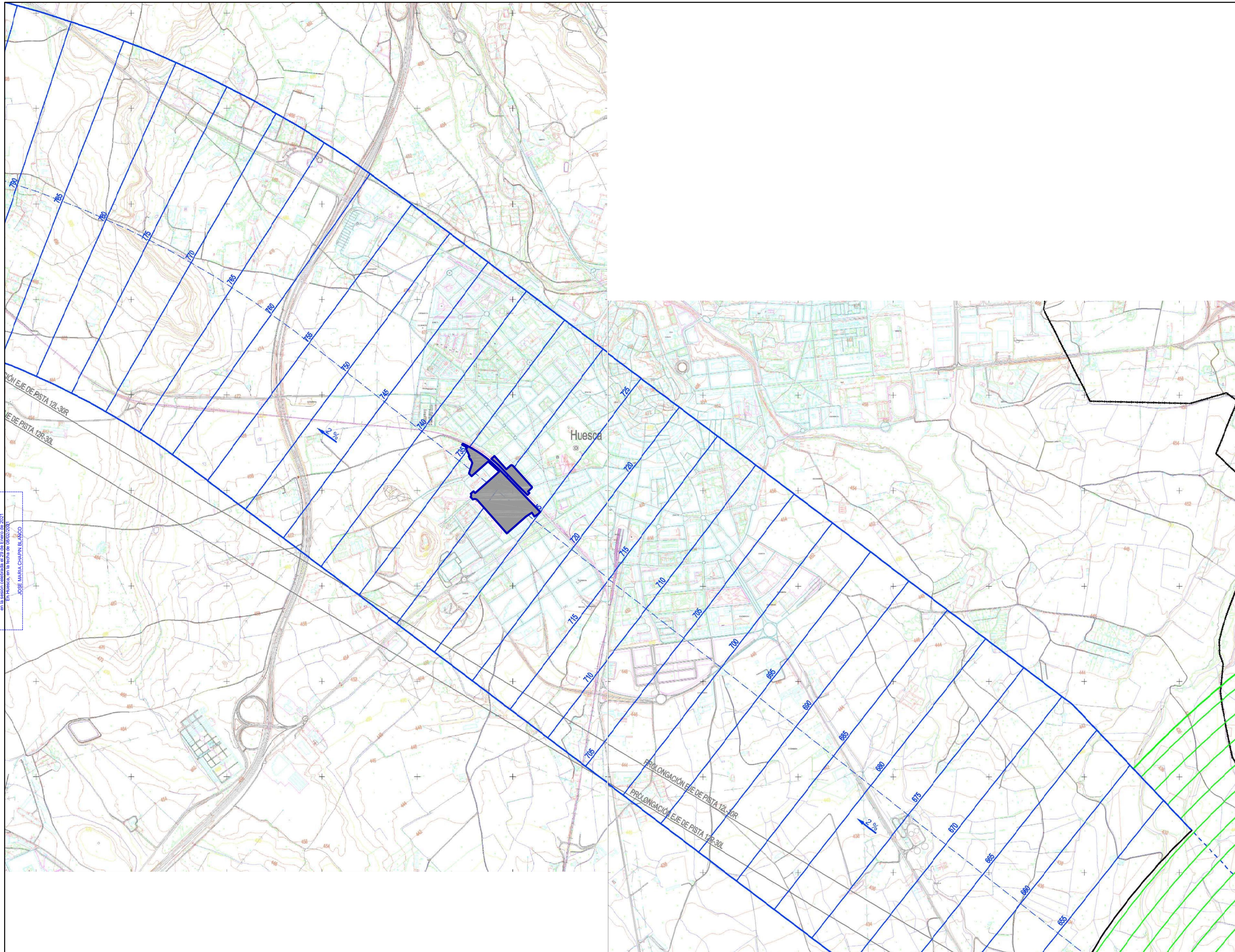
EXCMO. AYUNTAMIENTO DE HUESCA

MODIFICACIÓN Nº 28 DEL PGOU DEL TEXTO REFUNDIDO
MODIFICACIONES Nº 13 Y Nº 14 (Nº 18).

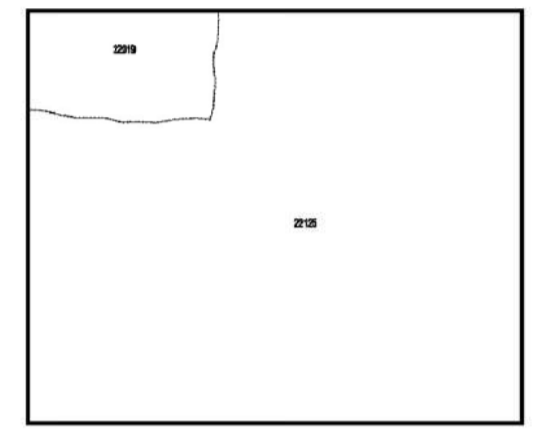
SERVIDUMBRES DE LA OPERACION DE AERONAVES (PAPI) (RD 1422/2018)
PLANO FACILITADO POR AENA (ENERO 2019)

FECHA: JULIO 2020
ESCALA: 1/25.000
PLANO: P03-2

SERVICIO URBANISMO: Excmo. Ayto. HUESCA
ARQUITECTO: ALICIA BANZO CASTRO
ARQUITECTO: NATALIA LOU MERCADE
DELEGADE: P. OTÍN J.C. JIMÉNEZ
REF: 89120



PLANO LLAVE
1:250.000



MUNICIPIOS
1:50.000
22019 Alerre
22125 Huesca

LEYENDA

- Zona de seguridad
- Vulneraciones del terreno y elementos sobre el mismo
- Obstáculo que determina la altitud mínima de la superficie de aproximación
- Línea negra continua: Intersección entre superficies
- Línea color gruesa: Borde de servidumbres
- Aproximación
- Transición
- Subida en el despegue
- Obstáculo
- DME
- VOR
- Radar
- Emisores/Receptores/TWR

SIGNOS CONVENCIONALES

- Límites de divisiones administrativas**
- Nación, Comunidad Autónoma
 - Provincia, Municipio
 - Parque Nacional, Parque Natural
- Altimetría**
- Curva de nivel cada 25 m. Curvas de nivel cada 5 m
 - Curva de depresión. Punto escaldado. Vertice geodesico
 - Líneas de desmonte. Línea de terraplén
- Vías de comunicación**
- Autopista, autovía o carretera nacional. Eje
 - Carretera comercial. Eje
 - Carreteras locales. Eje
 - Caminos carreteros, agrícola e parcelario. Eje
 - Caminos y sendas. Vías pecuarias
 - Paso elevado. Paso subterráneo, túnel
 - Línea de ferrocarril. Eje
- Hidrografía**
- Margen de río, arroyo o curso fluvial permanente. Eje
 - Eje de arroyo o curso fluvial no permanente. Piscina
 - Canal de obra de fábrica. Eje
 - Canal de tierra o acequia. Eje
 - Pantano, lago, laguna o estanque. Presa
 - Línea de demarcación de costa. Línea de playa
- Signos especiales**
- Aceras en núcleos urbanos. Alameda
 - Muro, Muro y alameda
 - Tapia, Tapia y alameda
 - Edificación o casa. Cementerio. Edificio religioso
 - Casa en ruinas. Monumentos o restos arqueológicos
 - Depósito. Pozo. Manantial
 - Gasolinera. Antena emisora
 - Línea Alta Tensión. Poste de línea Alta Tensión
 - Límite de parcela. Zona verde o ajardinada
 - Massa de árboles. Arbol. Arbolito
 - Invernadero. Zona de ocio o deportiva

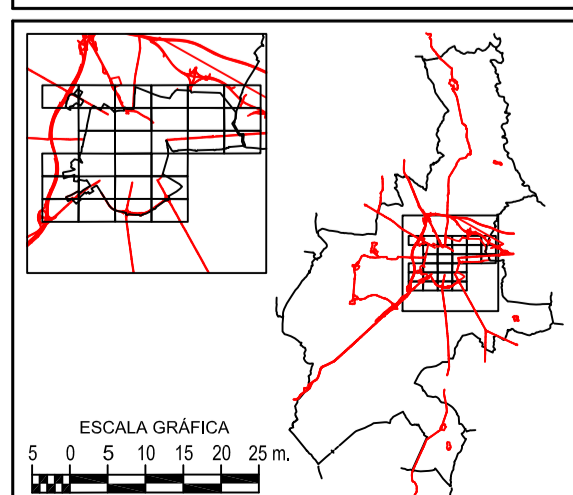
Este documento ha sido aprobado definitivamente por el Pleno del Ayuntamiento de Huesca en la sesión de 18/02/2020. En Huesca, a 18 de febrero de 2020.

JOSE MARIA CHAPIN BLASCO

FECHA DE FIRMA: 18/02/2020. HASH DEL CERTIFICADO: 6057525CF9A4255898E0C18307A26E874. PUESTO DE TRABAJO: Sala de Planos. FIRMADO Digitalmente en el Ayuntamiento de Huesca - https://sedelectronica.huesca.es - Código Seguro de Verificación: 22000DCC2BF0CE03D4777428A

NOMBRE: ALICIA BANZO CASTRO. APELLIDOS: Banzo Castro

ESQUEMA DISTRIBUCIÓN DE HOJAS Y ESCALA



EXCMO. AYUNTAMIENTO DE HUESCA

MODIFICACIÓN Nº 28 DEL PGOU DEL TEXTO REFUNDIDO MODIFICACIONES Nº 13 Y Nº 14 (Nº 18).

SERVIDUMBRES DE AERODROMO Y RADIOELECTRICAS (RD 1422/2018)
PLANO FACILITADO POR AENA (ENERO 2019)

FECHA: JULIO 2020
ESCALA: 1 / 10.000
PLANO: P03-3

SERVICIO URBANISMO: Excmo. Ayto. HUESCA
ARQUITECTO: ALICIA BANZO CASTRO
ARQUITECTA: NATALIA LOU MERCADE
DELEGADE: P. OTIN J.C. JIMENEZ
REF: 89128

