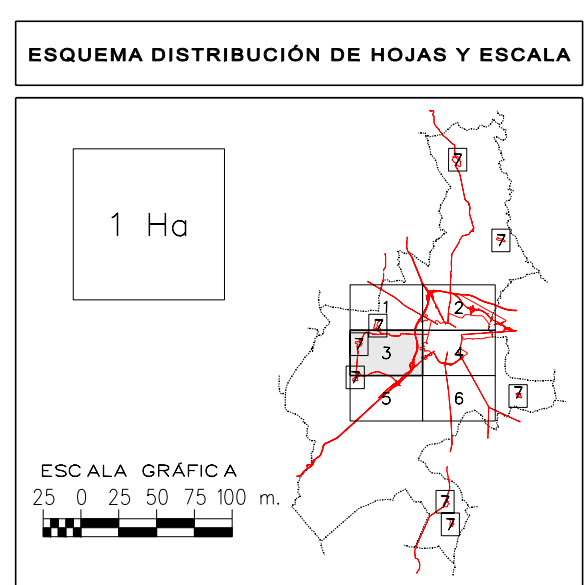



DELIMITACIONES Y SIMBOLOGÍA	
---+---+---+---+---	LÍMITE DE TÉRMINO MUNICIPAL
—	LÍMITE DE SUELO URBANO
- - - - -	LÍMITE DE SUELO URBANIZABLE NO DELIMITADO

CLASIFICACIÓN DEL SUELO	
SUELO URBANO	S.U. CONSOLIDADO NO CONSOLIDADO
SUELO URBANIZABLE NO DELIMITADO	S.Uble.N.D.
SUELO NO URBANIZABLE	S.N.U.

SISTEMAS GENERALES			
SISTEMA GENERAL DE ESPACIOS LIBRES		SISTEMA GENERAL DE COMUNICACIONES. RED VIARIA	
AD	ADMINISTRATIVO	SISTEMA GENERAL DE COMUNICACIONES. RED FERROVIARIA	
AS	ASISTENCIAL	lu	URBANIZACIÓN
CM	CEMENTERIO	SISTEMA INFRAESTRUCTURAL	
DP	DEPORTIVO	lc	COMUNICACIÓN
ED	DOCENTE	lg	GAS
RE	RELIGIOSO	TITULARIDAD	
SC	SOCIO CULTURAL	(Pb)	TITULARIDAD PÚBLICA
SN	SANITARIO	(Pv)	TITULARIDAD PRIVADA
PL	POLIVALENTE		

USOS GLOBALES	
RE	RESIDENCIAL
IN	INDUSTRIAL
INN	INDUSTRIA INNOVADORA
CT	CIUDAD DEL TRANSPORTE - TERCIARIO - INDUSTRIA COMPATIBLE
PT	PARQUE TECNOLÓGICO






EXCMO. AYUNTAMIENTO DE HUESCA

REVISIÓN Y ADAPTACIÓN DEL PLAN GENERAL DE ORDENACIÓN URBANA


TEXTO REFUNDIDO

ESTRUCTURA GENERAL Y ORGÁNICA DEL TERRITORIO
CLASIFICACIÓN DEL SUELO Y SISTEMAS GENERALES.
CALIFICACIÓN DEL SUELO URBANIZABLE


FECHA: ENERO - 2008
ESCALA: 1 / 5.000
3
Hoja 3 de 7



D. ANTONIO PIMENTA CILLERUELO



D.ª DOLORES PINO CASTRO



SERVICIO URBANISMO
Excmo. Ayto. HUESCA
D. JESÚS R. TEJADA VILLAVERDE