



Aprobado por el Ayuntamiento Pleno
 en sesión de 4-3-2015. Definitiva
 El Secretario,

[Handwritten signature]



ESQUEMA DISTRIBUCIÓN DE HOJAS Y ESCALA



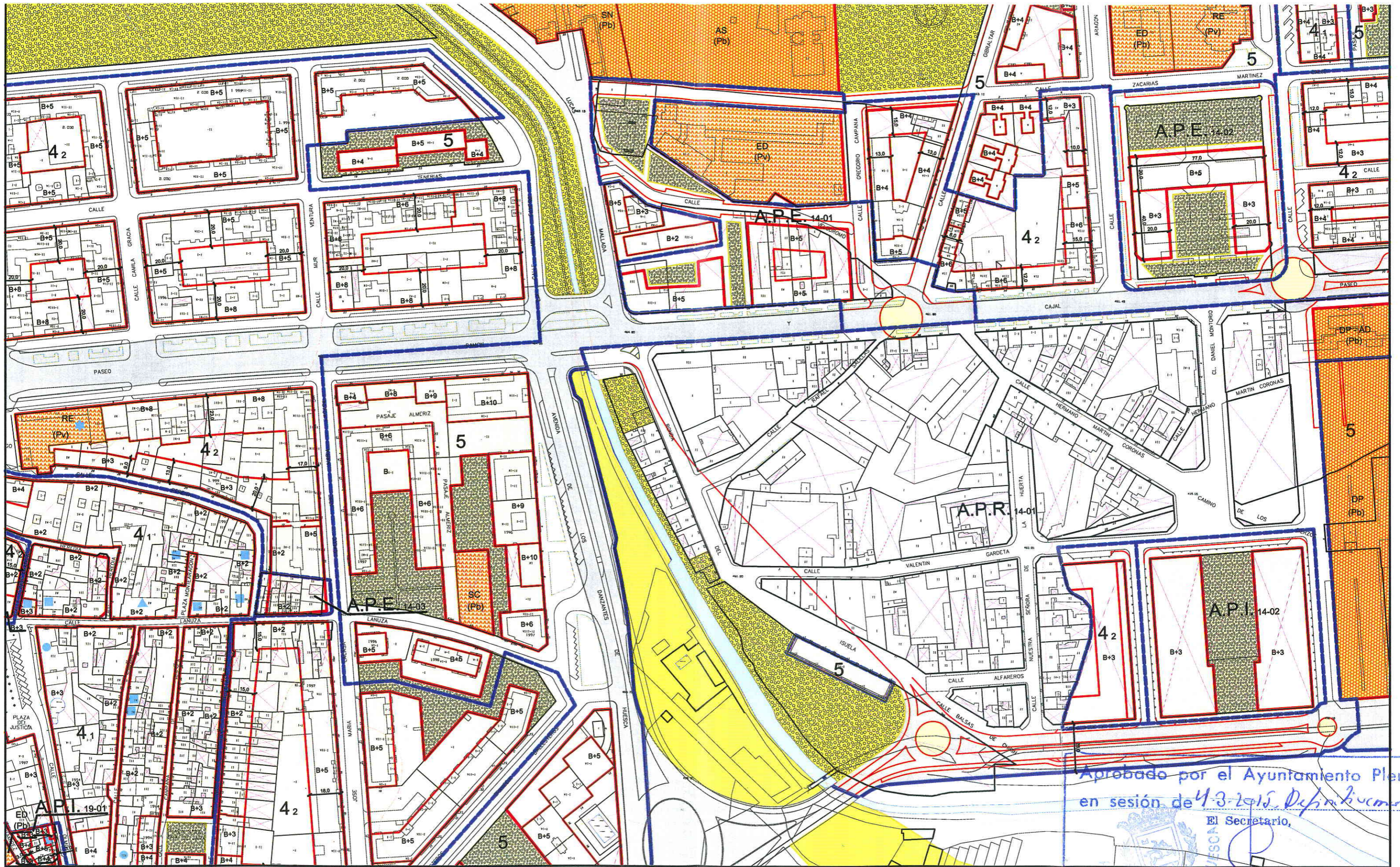
EXCMO. AYUNTAMIENTO DE HUESCA

ESTUDIO DE DETALLE A.P.E. 14-02
 ABROBACION DEFINITIVA

INFORMACION
 SITUACION Y RELACION CON LA CIUDAD

FECHA: FEBRERO 2015
 ESCALA: 1/5000
 FOLIO: 101

SERVICIO URBANISMO Excmo. Ayto. HUESCA	ARQUITECTO: JESÚS R. TEJADA VILLAVEIDE	ARQUITECTO: ALICIA BANZO CASTRO	ELABORADO: P. OTIN J.C. JIMENEZ
---	---	------------------------------------	------------------------------------



Aprobado por el Ayuntamiento Pleno
 en sesión de 4-3-2016. Definitivamente
 El Secretario,
 ESCA

DELIMITACIONES Y SIMBOLOGÍA	
-----	LÍMITE DE TÉRMINO MUNICIPAL
-----	LÍMITE DE SUELO URBANO
-----	LÍMITE DE NORMA ZONAL Y GRADOS
-----	LÍMITE DE ÁREA DE PLANEAMIENTO INCORPORADO (API)
-----	LÍMITE DE ÁREA DE PLANEAMIENTO ESPECÍFICO (APE)
-----	LÍMITE DE ÁREA DE PLANEAMIENTO REMITIDO (APR)
-----	RASANTE
-----	ALINEACIÓN
-----	CAMBIO DE ALTURA Y USO FONDO EDIFICABLE
-----	SOPORTAL Y PASAJES
5	NÚMERO DE PLANTAS
U _{Pb}	PRIVADO DE USO PÚBLICO
USO OBLIGADO EN EDIFICACIÓN DE USO EXCLUSIVO	
C	COMERCIAL
H	HOTELERO
P	APARCAMIENTO

ÁMBITOS DE ORDENACIÓN	
SUELO URBANO	
3 4	NORMA ZONAL Y GRADO
A.P.I. 12-05	PLANEAMIENTO INCORPORADO
A.P.E. 12-11	PLANEAMIENTO ESPECÍFICO
A.P.R. 12-02	PLANEAMIENTO REMITIDO
ELEMENTO CATALOGADO	
P1	P2
P3	P4

NORMAS ZONALES	
1	EDIFICACIÓN TRADICIONAL EN BARRIOS
2	TRANSFORMACIÓN EN BARRIOS
3	VIVIENDA UNIFAMILIAR
4	MANZANA CERRADA
5	BLOQUE ABIERTO
6	CONSERVACIÓN DE APROVECHAMIENTO
7	ACTIVIDADES ECONÓMICAS
SIMBOLOGÍA DE ORDENACIONES	
ORDENACIÓN	Nº DE HOJA
A.P.E. 12-11	Nº DE ORDEN

DOTACIONES	
SISTEMA GENERAL	SISTEMA LOCAL
TITULARIDAD (Pb)	PÚBLICA PRIVADA
EQUIPAMIENTOS	
AD	ADMINISTRATIVO
AS	ASISTENCIAL
CM	CEMENTERIO
DP	DEPORTIVO
ED	DOCENTE
RE	RELIGIOSO
SC	SOCIO CULTURAL
SN	SANITARIO
PL	POLIVALENTE
INFRAESTRUCTURAS	
IU	URBANIZACIÓN
IC	COMUNICACIÓN
IG	GAS
COMUNICACIÓN	
RED VIARIA	RED FERROVIARIA
ESPACIOS LIBRES	
ZONAS VERDES	OTROS ESPACIOS LIBRES

ESQUEMA DISTRIBUCIÓN DE HOJAS Y ESCALA

ESCALA GRÁFICA
 0 5 10 15 20 25 m.

EXCMO. AYUNTAMIENTO DE HUESCA

ESTUDIO DE DETALLE A.P.E. 14-02
 APROBACIÓN DEFINITIVA

CLASIFICACIÓN, CALIFICACIÓN Y REGULACIÓN DEL SUELO Y LA EDIFICACIÓN
 EN SUELO URBANO. RED VIARIA, ALINEACIONES Y RASANTES
 INFORMACION

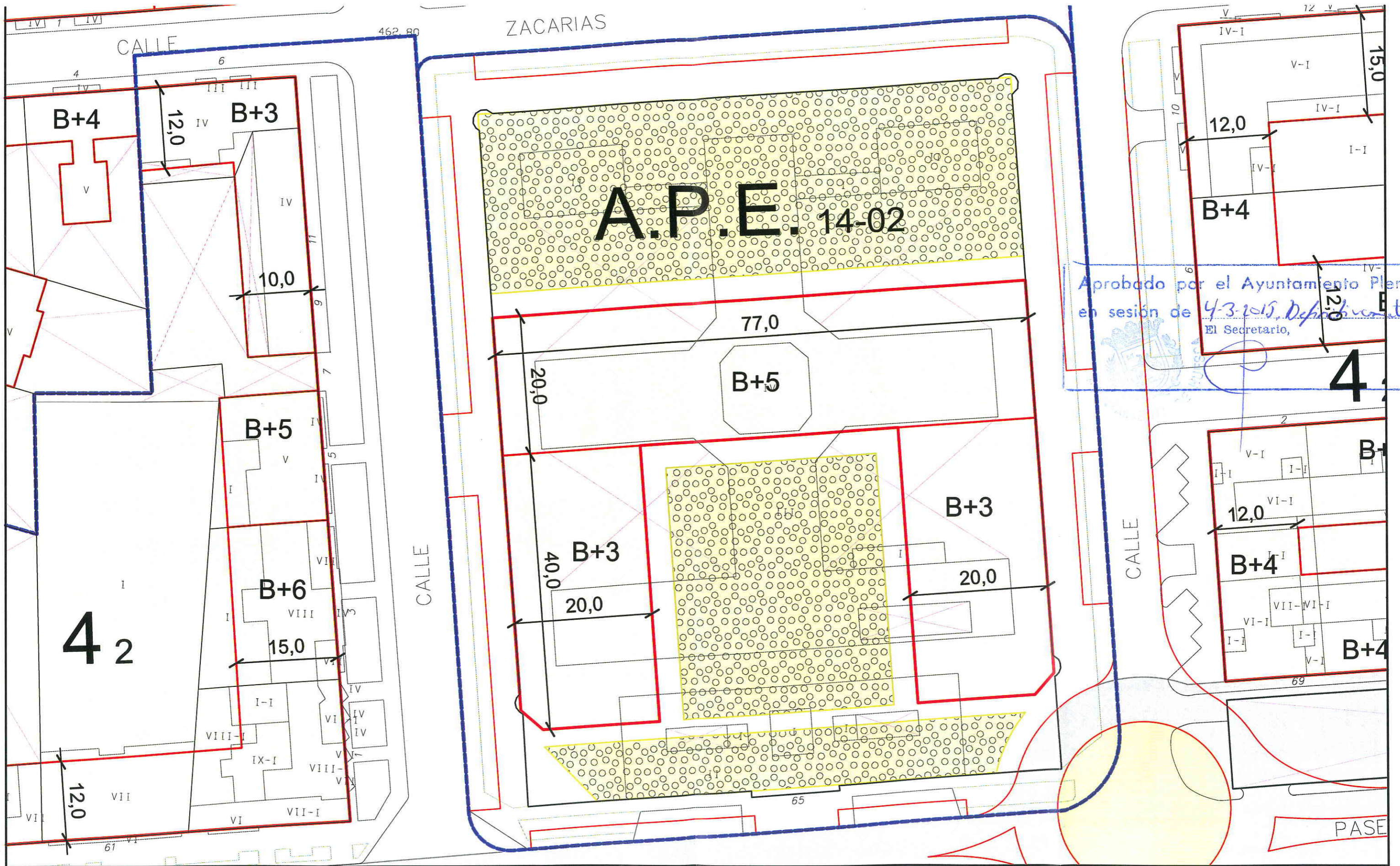
SERVICIO URBANISMO
 Excmo. Ayto. HUESCA

ARQUITECTO:
 JESÚS R. TEJADA VILLAVERDE

ARQUITECTO:
 ALICIA BANZO CASTRO

DELINEANTE:
 P. OTIN
 J.C. JIMÉNEZ
 RFP: R011A

FECHA: FEBRERO 2016
 ESCALA: 1 / 2000
 102



DELIMITACIONES Y SIMBOLOGÍA	
	LÍMITE DE TÉRMINO MUNICIPAL
	LÍMITE DE SUELO URBANO
	LÍMITE DE NORMA ZONAL Y GRADOS
	LÍMITE DE ÁREA DE PLANEAMIENTO INCORPORADO (API)
	LÍMITE DE ÁREA DE PLANEAMIENTO ESPECÍFICO (APE)
	LÍMITE DE ÁREA DE PLANEAMIENTO REMITIDO (APR)
	4.80 RASANTE
	ALINEACIÓN
	CAMBIO DE ALTURA Y USO FONDO EDIFICABLE
	SOPORTAL Y PASAJES
5	NÚMERO DE PLANTAS
U _{Pb}	PRIVADO DE USO PÚBLICO
USO OBLIGADO EN EDIFICACIÓN DE USO EXCLUSIVO	
C	COMERCIAL
H	HOTELERO
P	APARCAMIENTO

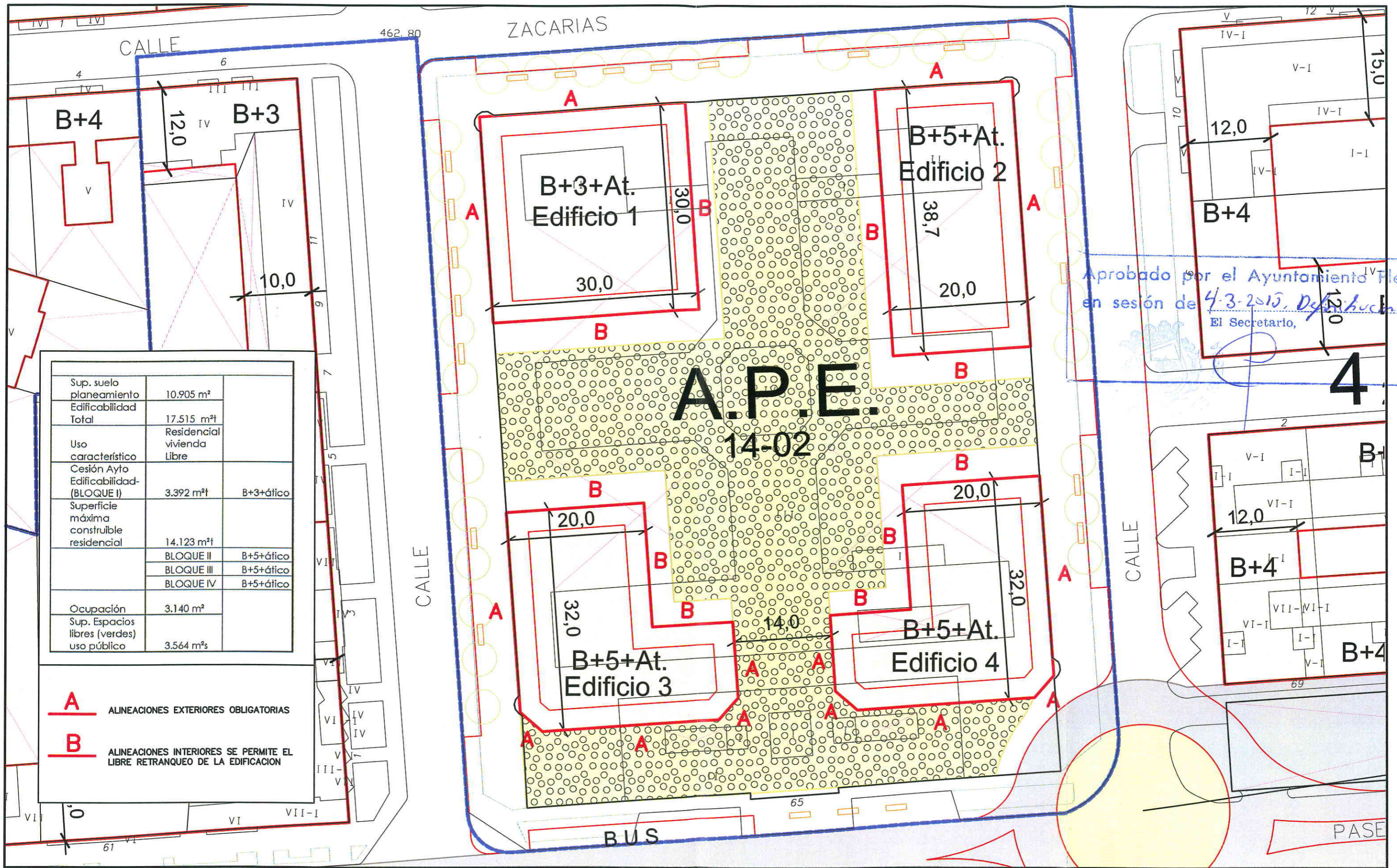
ÁMBITOS DE ORDENACIÓN	
SUELO URBANO	
3 4	NORMA ZONAL Y GRADO
A.P.I. 12-05	PLANEAMIENTO INCORPORADO
A.P.E. 12-11	PLANEAMIENTO ESPECÍFICO
A.P.R. 12-02	PLANEAMIENTO REMITIDO
ELEMENTO CATALOGADO	
	P1
	P2
	P3
	P4

NORMAS ZONALES	
1	EDIFICACIÓN TRADICIONAL EN BARRIOS
2	TRANSFORMACIÓN EN BARRIOS
3	VIVIENDA UNIFAMILIAR
4	MANZANA CERRADA
5	BLOQUE ABIERTO
6	CONSERVACIÓN DE APROVECHAMIENTO
7	ACTIVIDADES ECONÓMICAS
SIMBOLOGÍA DE ORDENACIONES	
	ORDENACIÓN
	Nº DE HOJA
	Nº DE ORDEN
A.P.E. 12-11	

DOTACIONES			
SISTEMA GENERAL	SISTEMA LOCAL	TITULARIDAD (Pb) PÚBLICA PRIVADA	TITULARIDAD (Pb) PÚBLICA PRIVADA
EQUIPAMENTOS		INFRAESTRUCTURAS	
AD	ADMINISTRATIVO	IJ	URBANIZACIÓN
AS	ASISTENCIAL	IC	COMUNICACIÓN
CM	CEMENTERIO	IG	GAS
DP	DEPORTIVO	COMUNICACIÓN	
ED	DOCENTE	RED VIARIA	
RE	RELIGIOSO	RED FERROVIARIA	
SC	SOCIO CULTURAL	ESPACIOS LIBRES	
SN	SANITARIO	ZONAS VERDES	
PL	POLIVALENTE	OTROS ESPACIOS LIBRES	



		EXCMO. AYUNTAMIENTO DE HUESCA	
ESTUDIO DE DETALLE A.P.E. 14-02 APROBACIÓN DEFINITIVA			
CLASIFICACIÓN, CALIFICACIÓN Y REGULACIÓN DEL SUELO Y LA EDIFICACIÓN EN SUELO URBANO. RED VIARIA, ALINEACIONES Y RASANTES INFORMACION		FECHA: FEBRERO 2015 FOLIO: 1 / 500 Nº: 104	
SERVICIO URBANISMO Excmo. Ayto. HUESCA	ARQUITECTO: JESÚS R. TEJADA VILLAVEDE	ARQUITECTO: ALICIA BANZO CASTRO	DELENANTE: P. OTIN J.C. JIMENEZ RFP: 00114



Aprobado por el Ayuntamiento Pleno en sesión de 4-3-2015. *Dpto. Urbanismo*
 El Secretario,

DELIMITACIONES Y SIMBOLOGÍA	
	LÍMITE DE TÉRMINO MUNICIPAL
	LÍMITE DE SUELO URBANO
	LÍMITE DE NORMA ZONAL Y GRADOS FONDO EDIFICABLE
	LÍMITE DE ÁREA DE PLANEAMIENTO INCORPORADO (API)
	LÍMITE DE ÁREA DE PLANEAMIENTO ESPECÍFICO (APE)
	LÍMITE DE ÁREA DE PLANEAMIENTO REMITIDO (APR)
	RASANTE
	ALINEACIÓN
	CAMBIO DE ALTURA Y USO FONDO EDIFICABLE
	SOPORTAL Y PASAJES
	NÚMERO DE PLANTAS
	PRIVADO DE USO PÚBLICO
	USO OBLIGADO EN EDIFICACION DE USO EXCLUSIVO
	COMERCIAL
	HOTELERO
	APARCAMIENTO

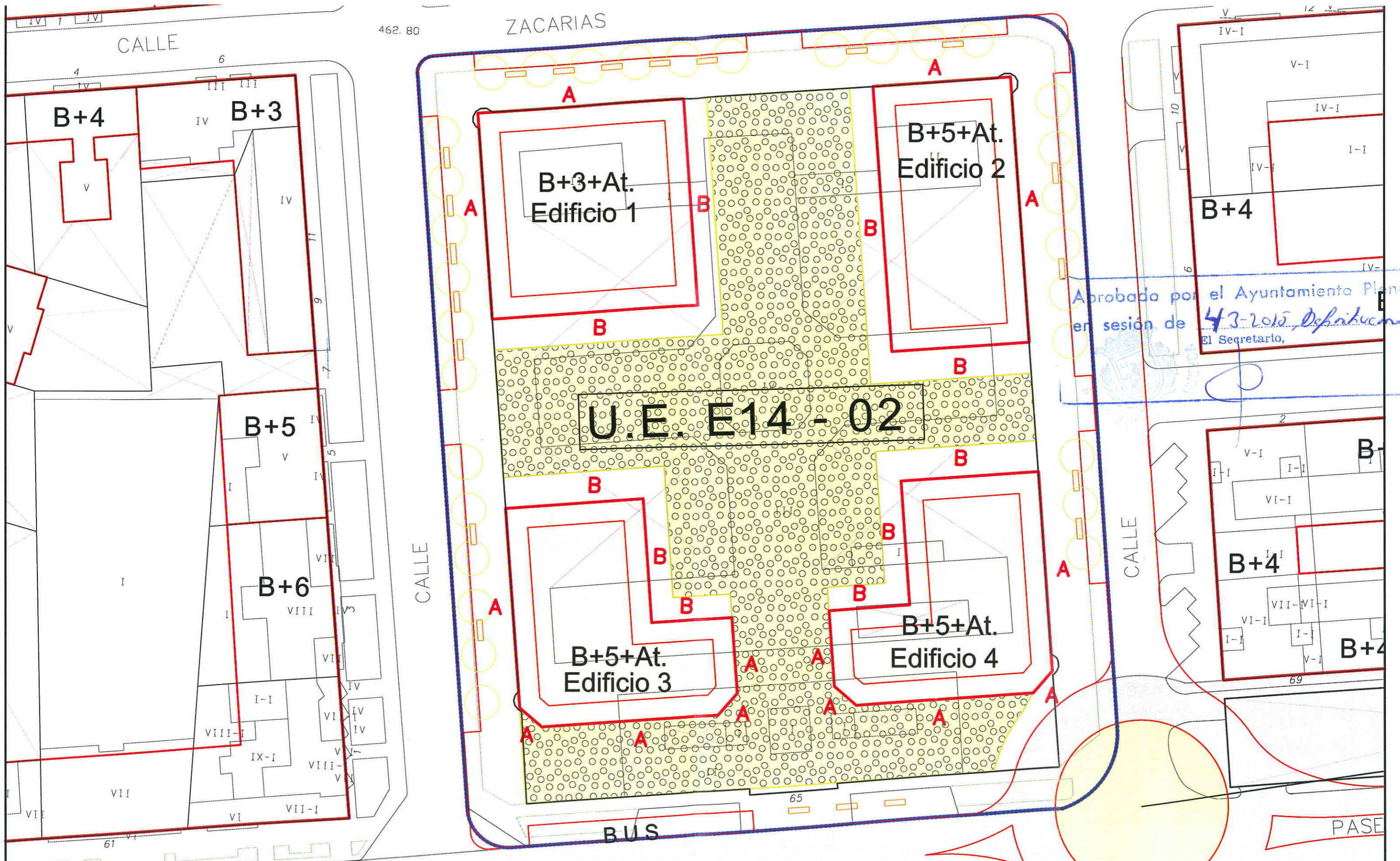
ÁMBITOS DE ORDENACIÓN	
	SUELO URBANO
	NORMA ZONAL Y GRADO
	A.P.I. 12-05 PLANEAMIENTO INCORPORADO
	A.P.E. 12-11 PLANEAMIENTO ESPECÍFICO
	A.P.R. 12-02 PLANEAMIENTO REMITIDO
	ELEMENTO CATALOGADO
	P1
	P2
	P3
	P4

NORMAS ZONALES	
	1 EDIFICACIÓN TRADICIONAL EN BARRIOS
	2 TRANSFORMACIÓN EN BARRIOS
	3 VIVIENDA UNIFAMILIAR
	4 MANZANA CERRADA
	5 BLOQUE ABIERTO
	6 CONSERVACIÓN DE APROVECHAMIENTO
	7 ACTIVIDADES ECONÓMICAS
	A.P.E. 12-11

DOTACIONES			
SISTEMA GENERAL	SISTEMA LOCAL	TITULARIDAD (Pb) PÚBLICA PRIVADA	SISTEMA GENERAL LOCAL



EXCMO. AYUNTAMIENTO DE HUESCA	
ESTUDIO DE DETALLE A.P.E. 14-02 APROBACION DEFINITIVA	
CLASIFICACIÓN, CALIFICACIÓN Y REGULACIÓN DEL SUELO Y LA EDIFICACION EN SUELO URBANO. RED VIARIA, ALINEACIONES Y RASANTES PROPUESTA	
SERVICIO URBANISMO Excmo. Ayto. HUESCA	ARQUITECTO: JESÚS R. TEJADA VILLAVEDE
FECHA: FEBRERO 2015 ESCALA: 1/500 FOLIO: P01	DELENTE: P. OTIN J.C. JIMENEZ REF: B0116

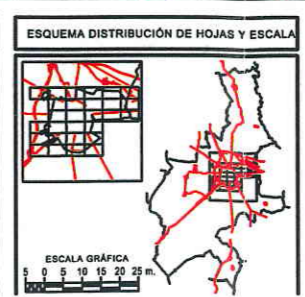


DELIMITACIONES Y SIMBOLOGÍA	
	LÍMITE DE TÉRMINO MUNICIPAL
	LÍMITE DE SUELO URBANO
	LÍMITE DE SECTOR REMITIDO A P.E.R.I.
	LÍMITE DE UNIDAD DE EJECUCIÓN

ÁMBITOS DE GESTIÓN	
U.E. 12 - 15	UNIDAD DE EJECUCIÓN
U.E. E 12 - 03	UNIDAD DE EJECUCIÓN (DE ÁREA DE PLANEAMIENTO ESPECÍFICO)
U.E. R 12 - 05	UNIDAD DE EJECUCIÓN (DE ÁREA DE PLANEAMIENTO REMITIDO)
S. 12 - 08	SECTOR REMITIDO A PLAN ESPECIAL DE REFORMA INTERIOR

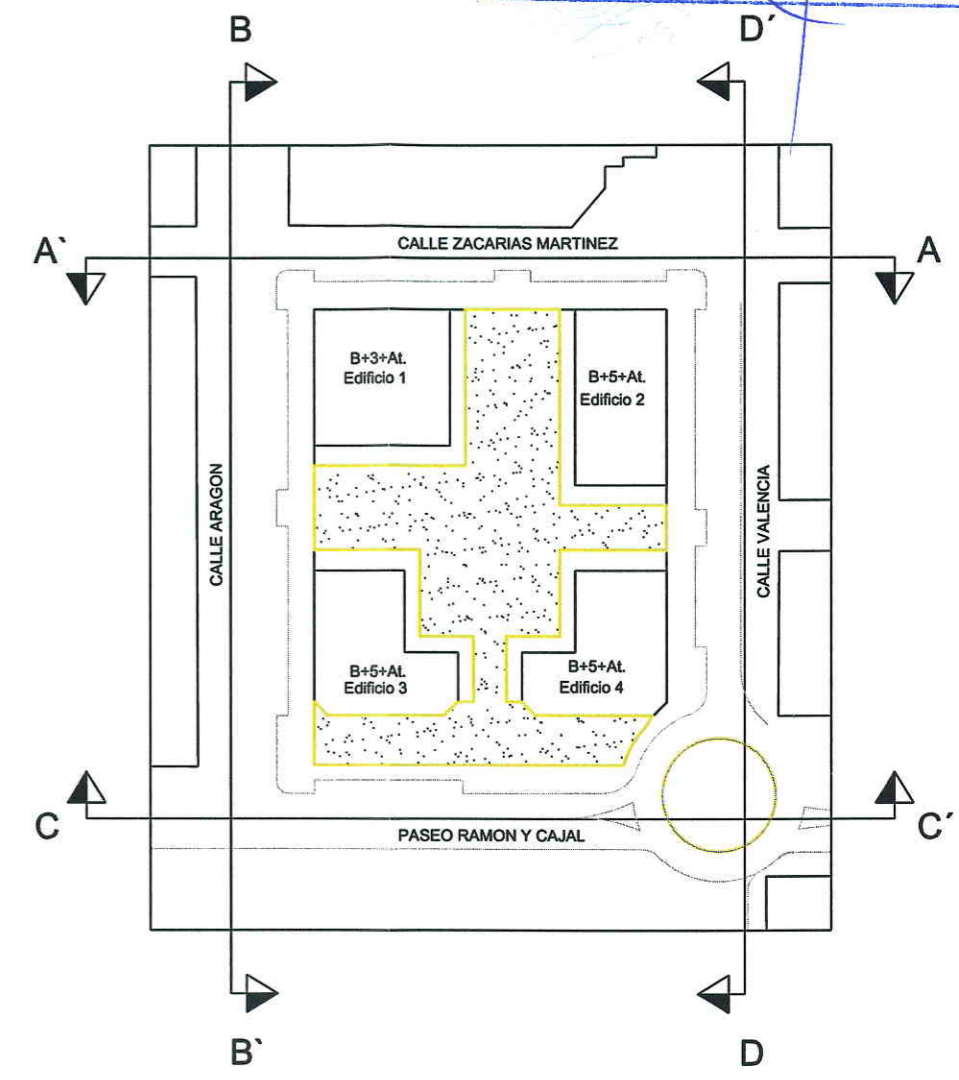
ACCIONES	
VG	ACCIÓN SISTEMA GENERAL DE COMUNICACIONES. RED VIARIA.
EG	ACCIÓN SISTEMA GENERAL DE ESPACIOS LIBRES
QG	ACCIÓN SISTEMA GENERAL DE EQUIPAMIENTOS
VL	ACCIÓN SISTEMA LOCAL DE COMUNICACIONES. RED VIARIA.
EL	ACCIÓN SISTEMA LOCAL DE ESPACIOS LIBRES
QL	ACCIÓN SISTEMA LOCAL DE EQUIPAMIENTOS
IG	ACCIÓN SISTEMA INFRAESTRUCTURAL

ACCIÓN EN ACTUACIONES AISLADAS	
TIPO DE ACCIÓN	LOCALIZACIÓN PLANO
VL-12.01	NÚMERO DE ACCIÓN



EXCMO. AYUNTAMIENTO DE HUESCA		ESTUDIO DE DETALLE A.P.E. 14-02 APROBACION DEFINITIVA	
		GESTIÓN DEL SUELO URBANO PROPUESTA	
FEBRERO 2015 HOJA 1 / 500		P02	
SERVICIO URBANISMO Excmo. Ayto. HUESCA	ARQUITECTO: JESÚS R. TEJADA VILLAVEDE	ARQUITECTO: ALICIA BANZO CASTRO	DELIBERANTE: P. OTIN J.C. JIMENEZ REF: R011A

Aprobado por el Ayuntamiento Plen
 en sesión de 4-3-2015, *D. Definitiva*
 El Secretario,



		EXCMO. AYUNTAMIENTO DE HUESCA	
		ESTUDIO DE DETALLE A.P.E. 14-02 APROBACION DEFINITIVA	
ALZADOS		FECHA: FEBRERO 2015	ESCALA: 1 / 1000
P03		SERVICIO URBANISMO Excmo. Ayto. HUESCA	ARQUITECTO: JESÚS M. TEJADA VILLAVÉRDIZ ALICIA RANZO CASTRO