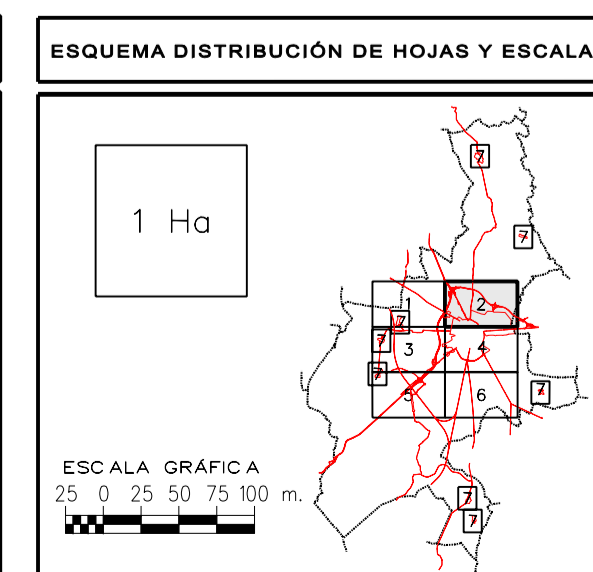



DELIMITACIONES Y NOMENCLATURA	
---+---+---	LÍMITE DE TÉRMINO MUNICIPAL
---	LÍMITE DE SUELO URBANIZABLE INCORPORADO
---	LÍMITE DE SECTOR DE SUELO URBANIZABLE
---	LÍMITE DE ÁREA DE SUELO URBANIZABLE
---	LÍMITE ENTRE ACCIONES
---	LÍMITE DE SUELO TRANSFORMADO EN URBANO POR ESTAR YA EJECUTADO
U.Z.I.-nº	U.Z.I. NÚMERO
SECTOR-nº	SECTOR NÚMERO
ÁREA-nº	ÁREA NÚMERO
A.P.I.-nº	A.P.I. NÚMERO

ACCIONES	
EG	ACCIÓN SISTEMA GENERAL DE ESPACIOS LIBRES
QG	ACCIÓN SISTEMA GENERAL DE EQUIPAMIENTOS
VG	ACCIÓN SISTEMA GENERAL DE COMUNICACIONES. RED VIARIA
FG	ACCIÓN SISTEMA GENERAL DE COMUNICACIONES. RED FERROVIARIA
IG	ACCIÓN SISTEMA INFRAESTRUCTURAL

DENOMINACIÓN DE LA ACCIÓN	
TIPO DE ACCIÓN	NÚMERO DE ACCIÓN
	VG-01

USOS GLOBALES	
RE	RESIDENCIAL
IN	INDUSTRIAL
INN	INDUSTRIA INNOVADORA
CT	CIUDAD DEL TRANSPORTE - TERCIARIO - INDUSTRIA COMPATIBLE
PT	PARQUE TECNOLÓGICO






EXCMO. AYUNTAMIENTO DE HUESCA

MODIFICACIÓN AISLADA DEL P.G.O.U. DE HUESCA
INCORPORACIÓN DEL MODELO DE EVOLUCIÓN URBANA Y OCUPACIÓN DEL TERRITORIO

DOCUMENTO APROBADO INICIALMENTE
CON INCORPORACIÓN DE DOCUMENTACIÓN COMPLEMENTARIA
SEGUN ACUERDO DEL COTA DE 8 DE ENERO DE 2010

GESTIÓN DEL SUELO URBANIZABLE
Y TRANSFORMADO EN SUELO URBANO POR ESTAR YA EJECUTADO

FECHA: MAYO - 2010
ESCALA: 1 / 5.000
PLANO: 4
Hoja: 2 de 7



SR. D. ANTONIO PIMENTA CILLERUELO

SR. D. M. DOLORES PINO CASTRO

SERVICIO URBANISMO
Excmo. Ayto.
HUESCA

SR. D. JESÚS R. TEJADA VILLARDE